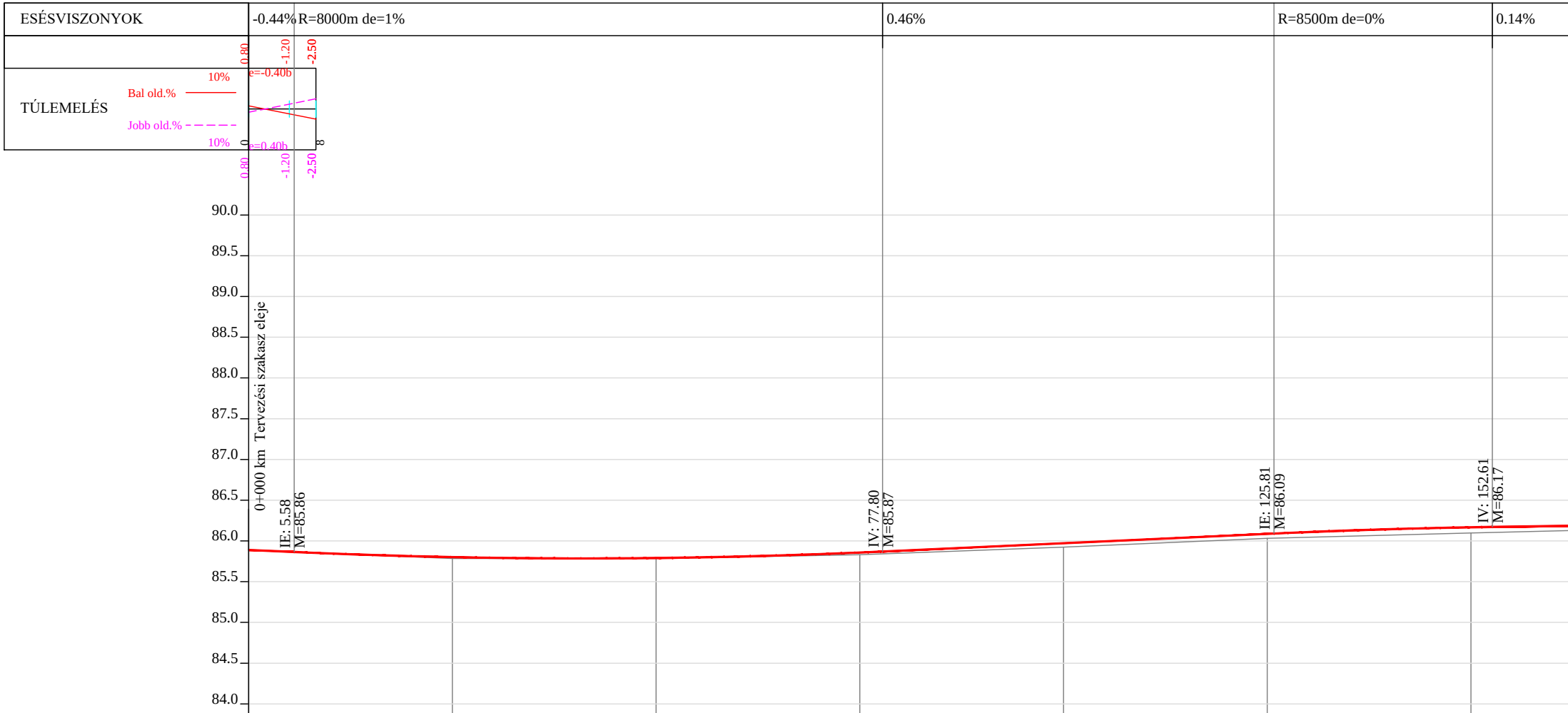
ESÉSVISZONYOK
-0.44%
R=8000m de=1%
0.46%
R=8500m de=0%
0.14%
TÚLEMELÉS
Bal old.%
Jobb old.%
10%
10%
0.80
-1.20
-2.50
e=-0.40b
e=0.40b
0
8
0.80
-1.20
-2.50
90.0
89.5
89.0
88.5
88.0
87.5
87.0
86.5
86.0
85.5
85.0
84.5
84.0
0+000 km Tervezési szakasz eleje
IE: 5.58
M=85.86
IV: 77.80
M=85.87
IE: 125.81
M=86.09
IV: 152.61
M=86.17

LÉPTÉK MH = 1:500
LÉPTÉK MZ = 1:50

ALAPMAGASSÁG	82.0						
Magasságkülönbség	0.00	0.02	0.01	0.03	0.05	0.05	0.07
PÁLYASZINT	85.89	85.80	85.79	85.86	85.97	86.09	86.17
TEREPSZINT	85.89	85.79	85.79	85.83	85.92	86.03	86.10
SZELVÉNYEZÉS	0+000	0+025	0+050	0+075	0+100	0+125	0+150


BAL ÍV
IRÁNYEGYENES
JOBB ÍV
0.00
0.56
R=7
a=63.89494
T1=4.37
T2=4.37
Ih=7.81
8.37

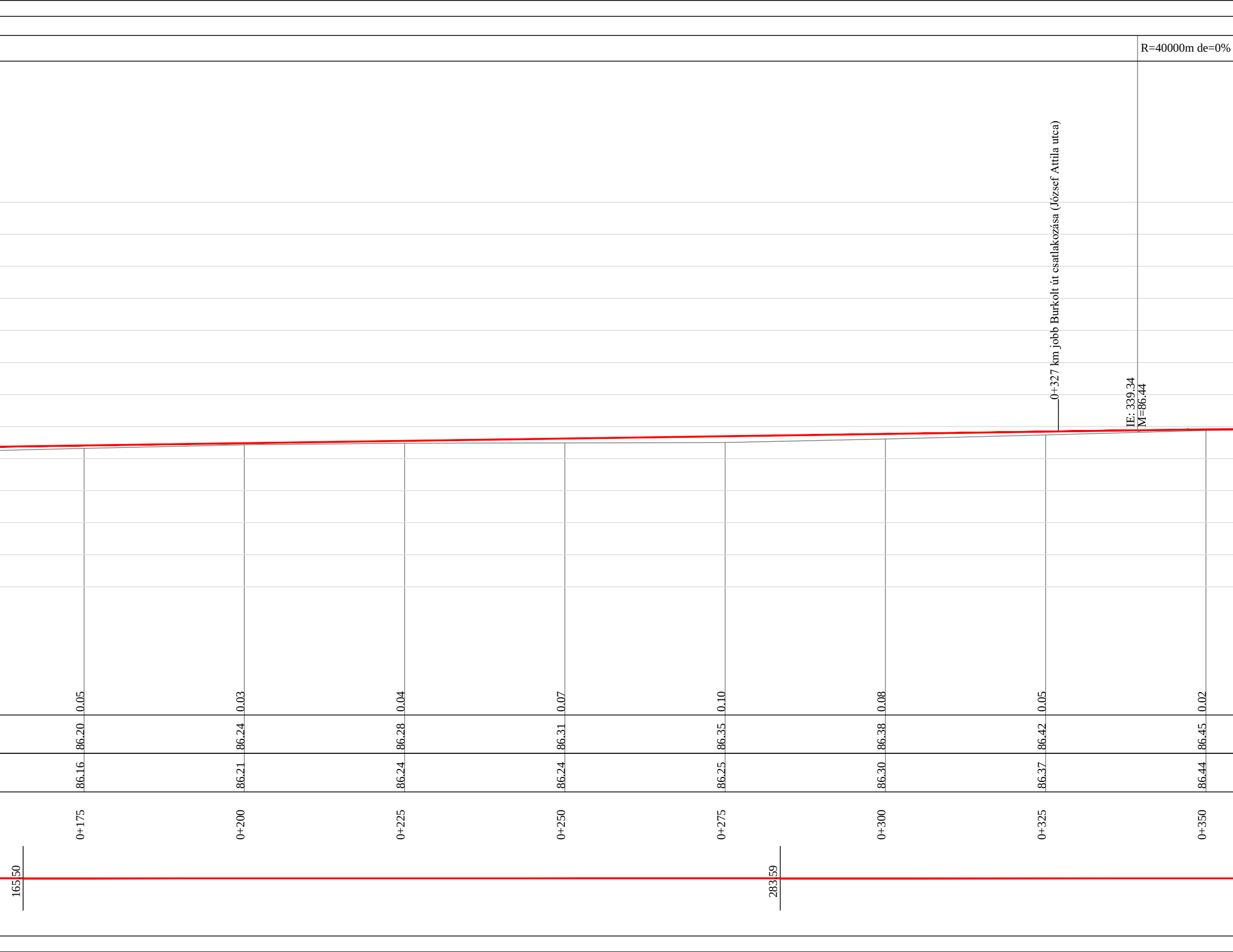

R=40000m de=0%
0+327 km jobb Burkolt út csatlakozása (József Attila utca)
IE: 339.34
M=86.44
165.50
283.59

0.05	0.03	0.04	0.07	0.10	0.08	0.05	0.02
86.20	86.24	86.28	86.31	86.35	86.38	86.42	86.45
86.16	86.21	86.24	86.24	86.25	86.30	86.37	86.44
0+175	0+200	0+225	0+250	0+275	0+300	0+325	0+350

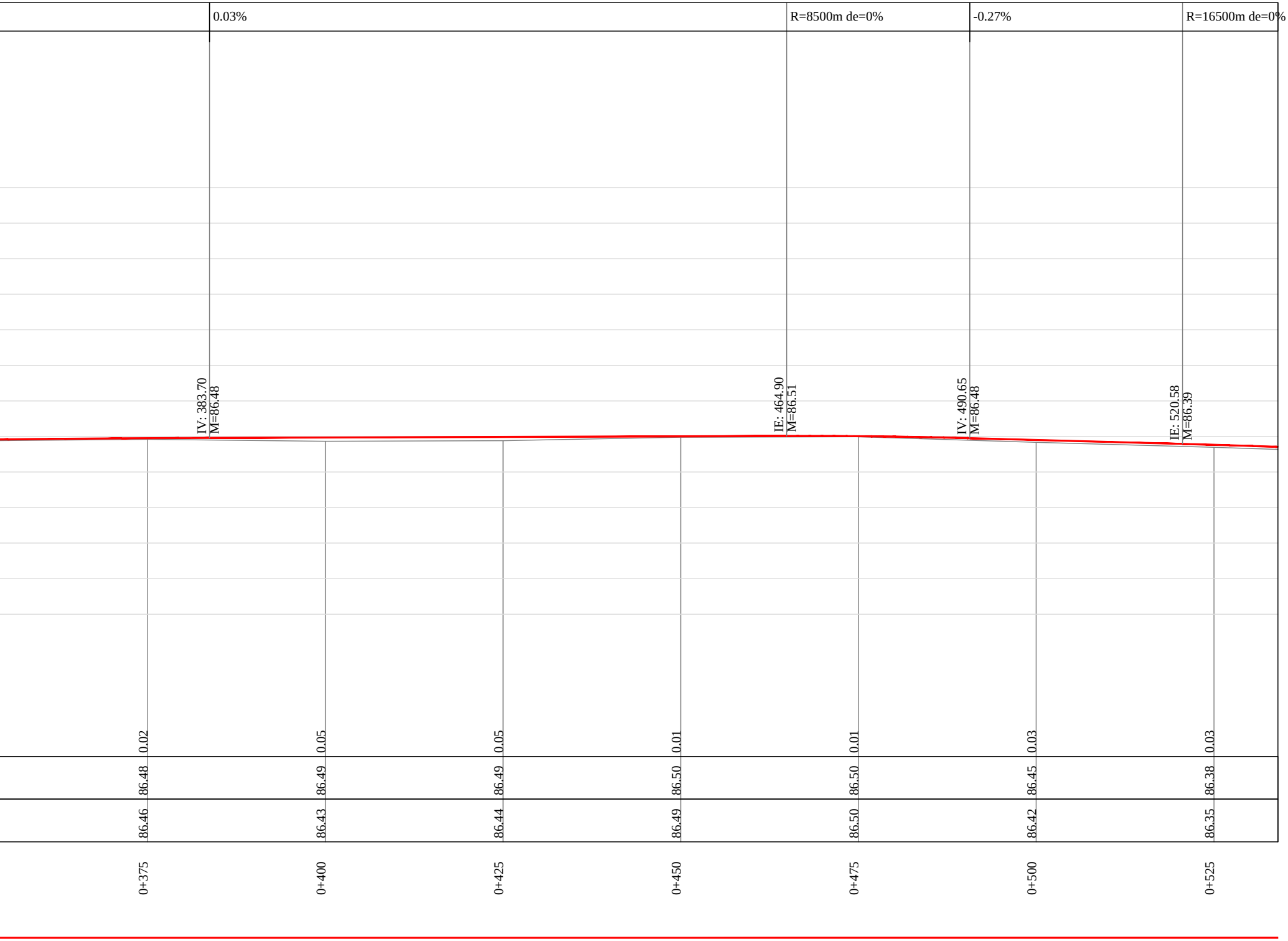
0.03%
R=8500m de=0%
-0.27%
R=16500m de=0%
IV: 383.70
M=86.48
IE: 464.90
M=86.51
IV: 490.65
M=86.48
IE: 520.58
M=86.39
0.02
86.48
86.46
0+375
0.05
86.49
86.43
0+400
0.05
86.49
86.44
0+425
0.01
86.50
86.49
0+450
0.01
86.50
86.50
0+475
0.03
86.45
86.42
0+500
0.03
86.38
86.35
0+525

Körös-Road Kft.
5600 Békéscsaba,
Batthyány utca 4.

Létesítmény megnevezése:

Körösladány,
0477/1 hrsz-ú "Vesszőséri" külterületi
mezőgazdasági bekötőút felújítási terve

Méretarány: **Mh=1:500**
Mv=1:50

Rajzterület:

Dokumentáció megnevezése:

Hossz-szelvény I

Felelősség:	Szerkesztette:	Tervezte:	Rajzszám:
Név:	Károlyi László	Károlyi László	**05.01**
Jogosultság:	KÉ-T/04-372	KÉ-T/04-372	
Aláírás:			
Dátum:	2017.02.	2017.02.	