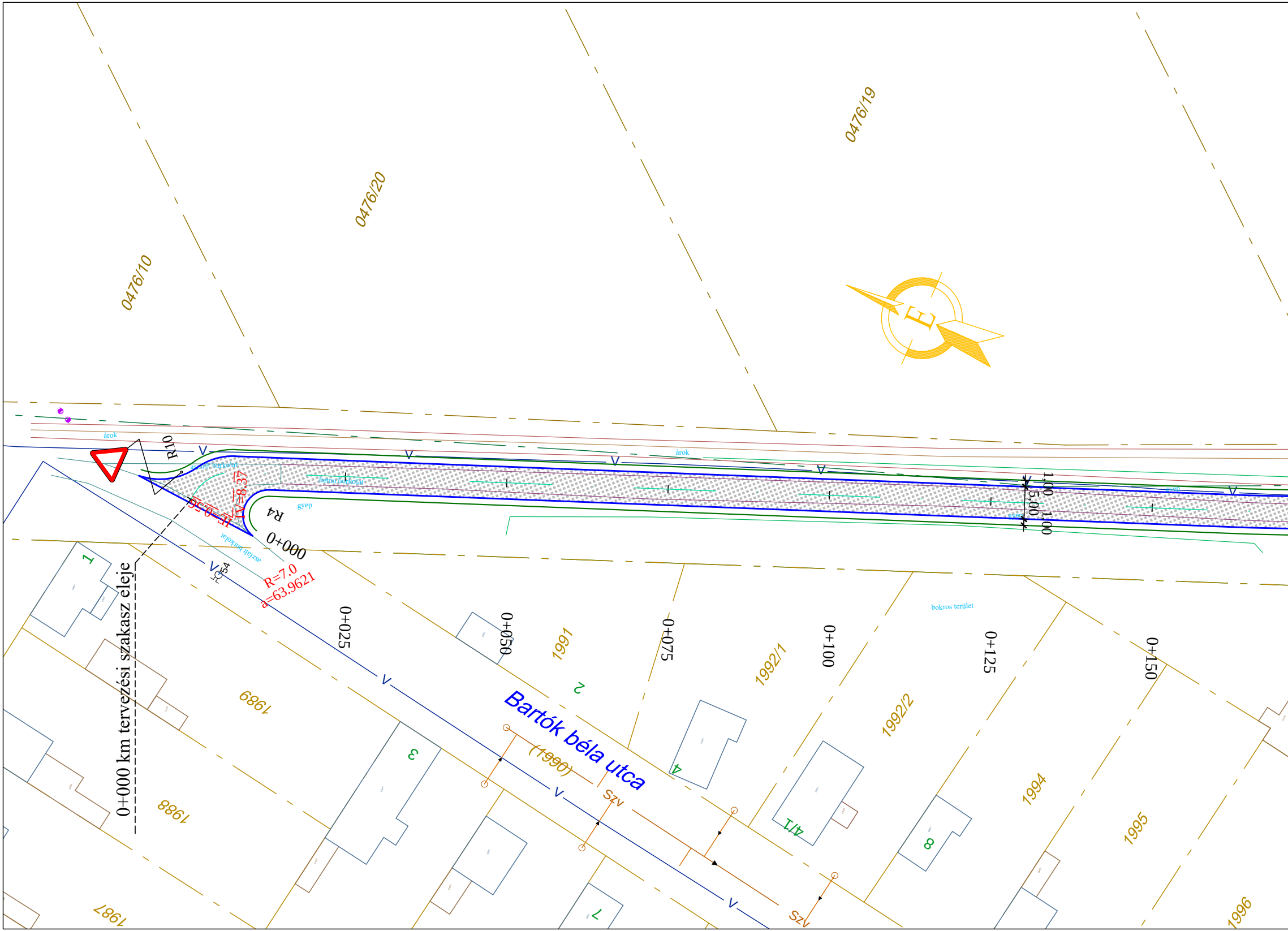
0476/10
0476/20
0476/19
E
árok
R10
aszfalt burkolat
beton burkolat
IV=8.37
IE=0.56
R4
gyep
0+000
aszfalt burkolat
R=7.0
a=63.9621
54
0+000 km tervezési szakasz eleje
0+025
0+050
0+075
0+100
0+125
0+150
1,00
5,00
1,00
gyep
bokros terület
1
2
3
4
4/1
7
8
1987
1988
1989
1991
(1990)
1992/1
1992/2
1994
1995
1996
Bartók béla utca
Szv
Szv
V

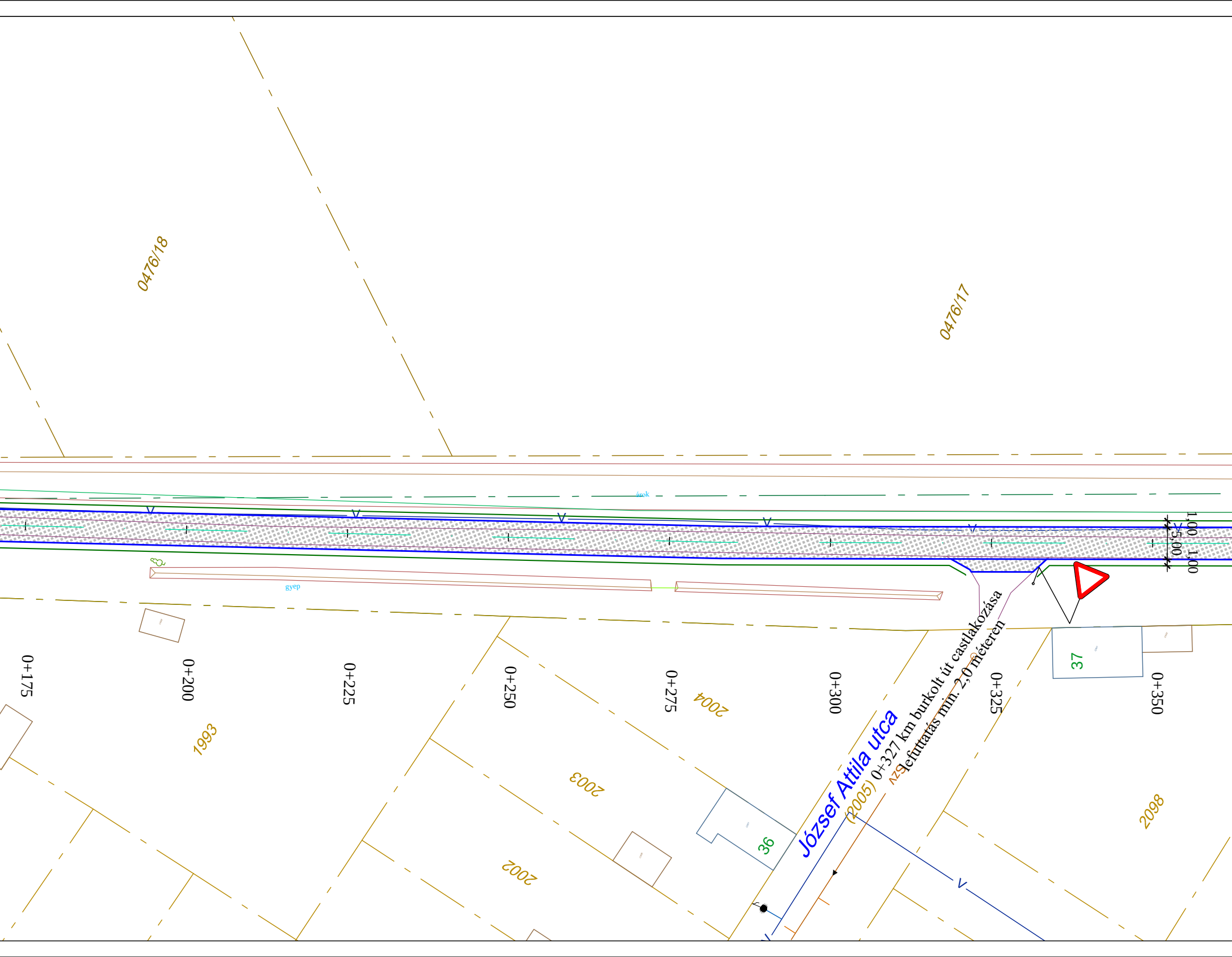
0476/18
0476/17
árok
gyep
0+175
0+200
0+225
0+250
0+275
0+300
0+325
0+350
1,00
5,00
1,00
1993
2004
2003
2002
2098
(2005)
József Attila utca
0+327 km burkolt út castlakozása
lefuttatás min. 2,0 méteren
36
37

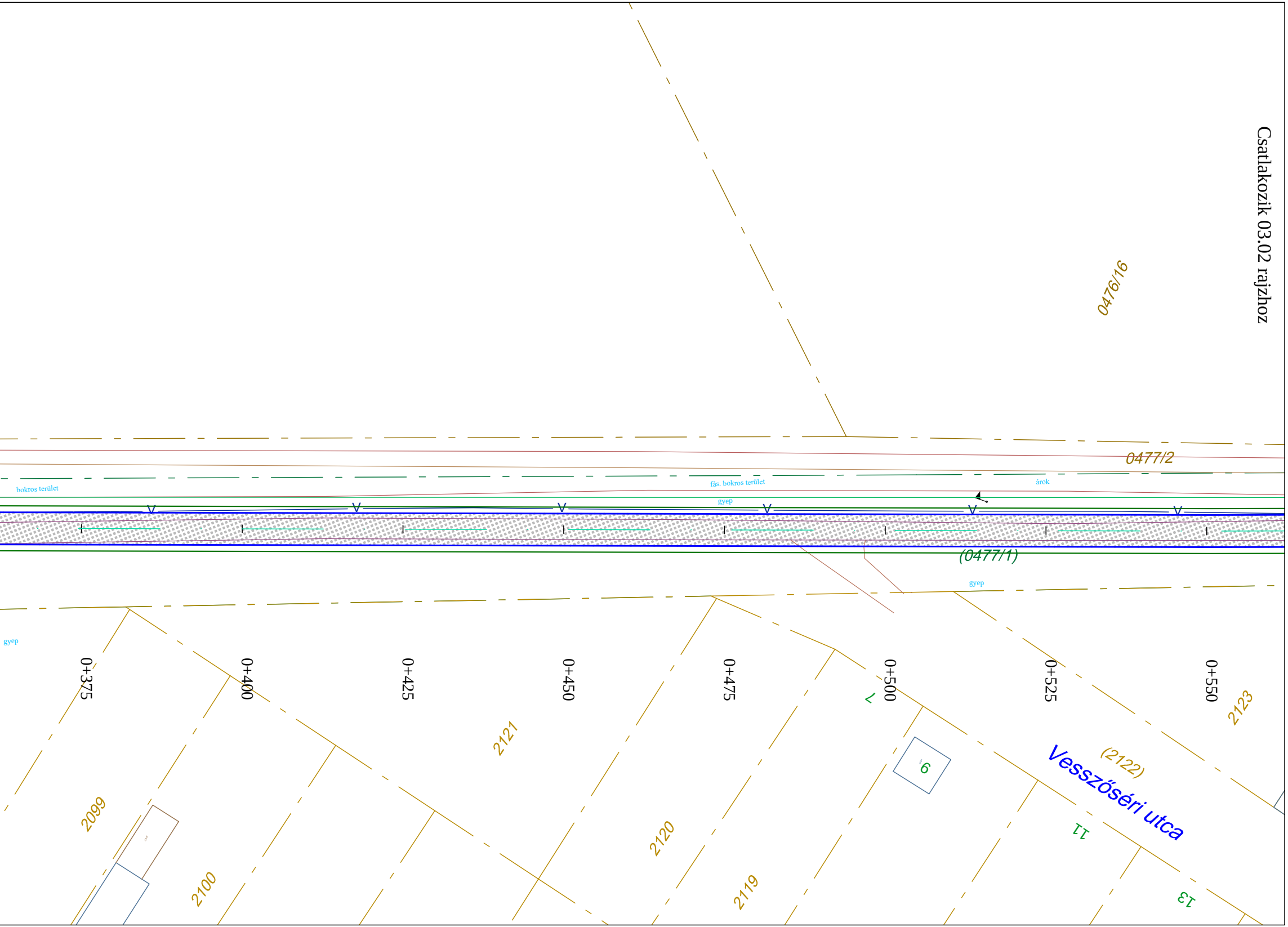
Csatlakozik 03.02 rajzhoz
0476/16
0477/2
bokros terület
fás. bokros terület
árok
gyep
(0477/1)
gyep
gyep
0+375
0+400
0+425
0+450
0+475
0+500
0+525
0+550
2123
2121
(2122)
Vesszőséri utca
7
9
11
13
2099
2100
2120
2119

Jelmagyarázat

—V— Vízvezeték

▨ Építendő aszfalt útburkolat

▽ Új tábla

Körös-Road Kft. 5600 Békéscsaba, Batthyány utca 4.	*Létesítmény megnevezése:* **Köröstladány,** **0477/1 hrsz-ú "Vesszőséri" külterületi** **mezőgazdasági bekötőút felújítási terve**
Méretarány: **M=1:500**	*Dokumentáció megnevezése:* **Helyszínrajz I.**
Rajzterület:	

Felelősség:	Szerkesztette:	Tervezte:	Rajzszám:
Név:	Károlyi László	Károlyi László	**04.01**
Jogosultság:	KÉ-T/04-372	KÉ-T/04-372	
Aláírás:			
Dátum:	2017.02.	2017.02.	