Csatlakozik 03.01 rajzhoz

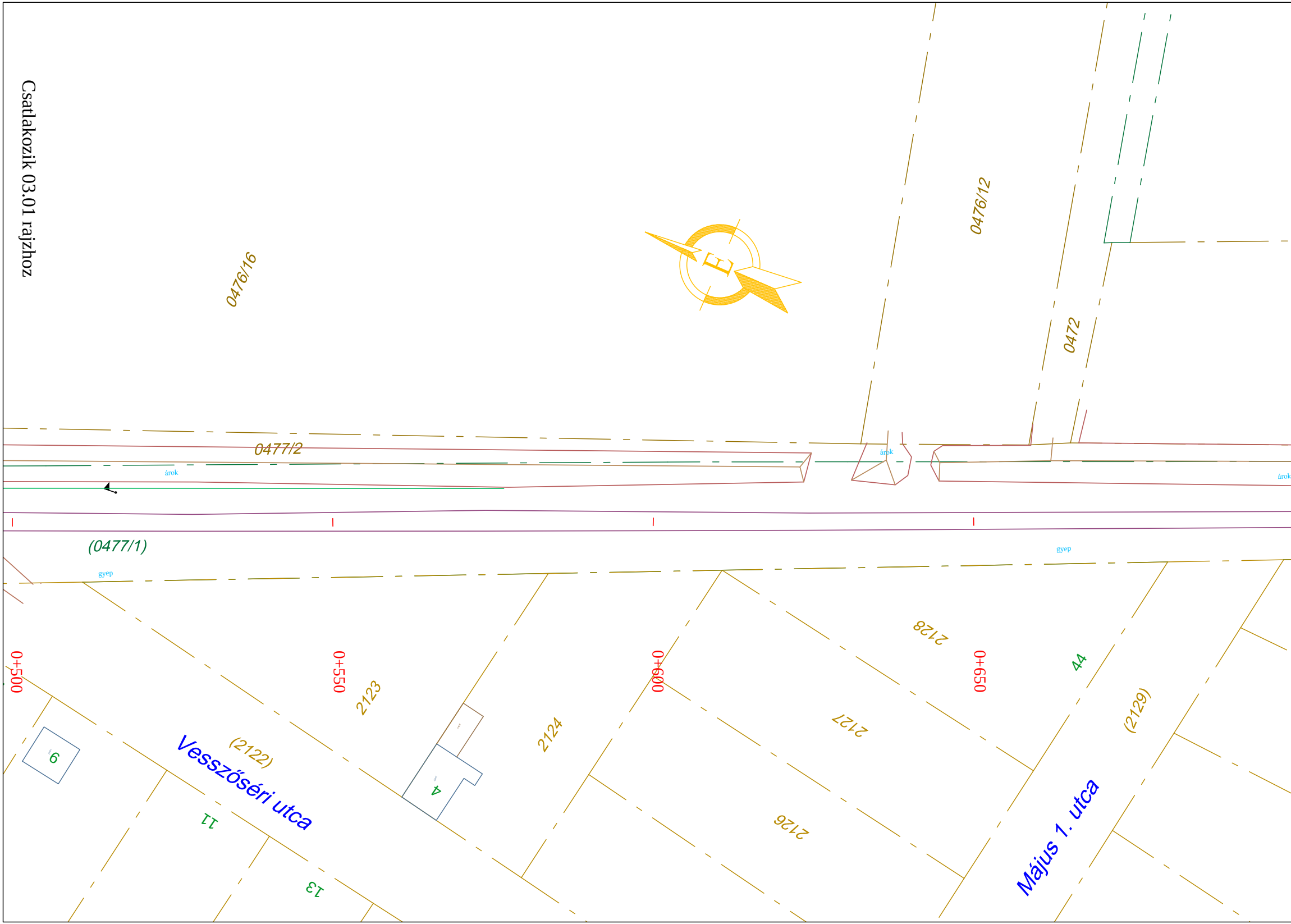
0476/16
0476/12
0472
0477/2
árok
árok
árok
(0477/1)
gyep
gyep
0+500
0+550
0+600
0+650
2123
(2122)
2124
2126
2127
2128
(2129)
9
4
11
13
44
Vesszőséri utca
Május 1. utca
É

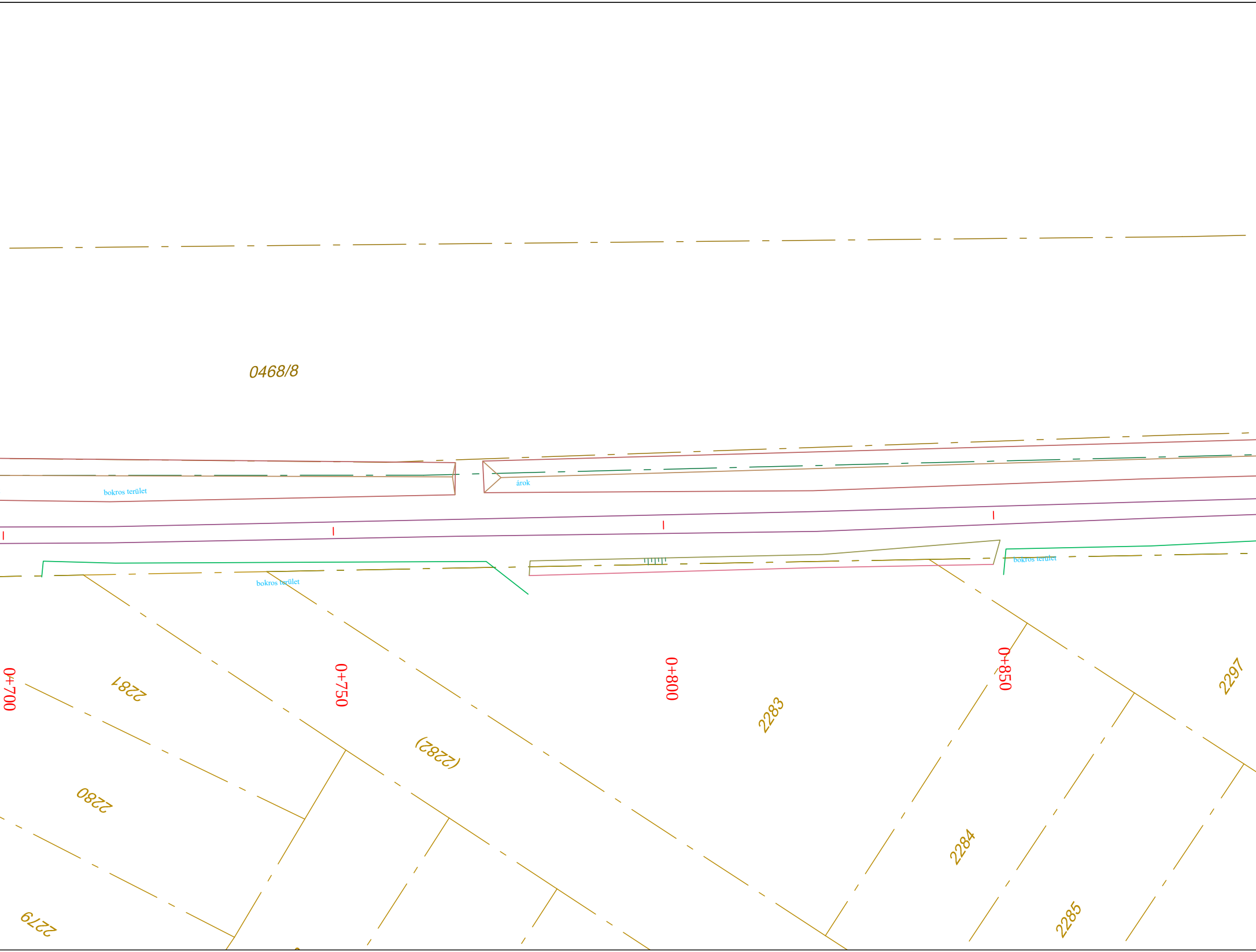
0468/8
bokros terület
árok
bokros terület
bokros terület
bokros terület
0+700
2281
0+750
0+800
0+850
2297
2283
(2282)
2280
2284
2279
2285

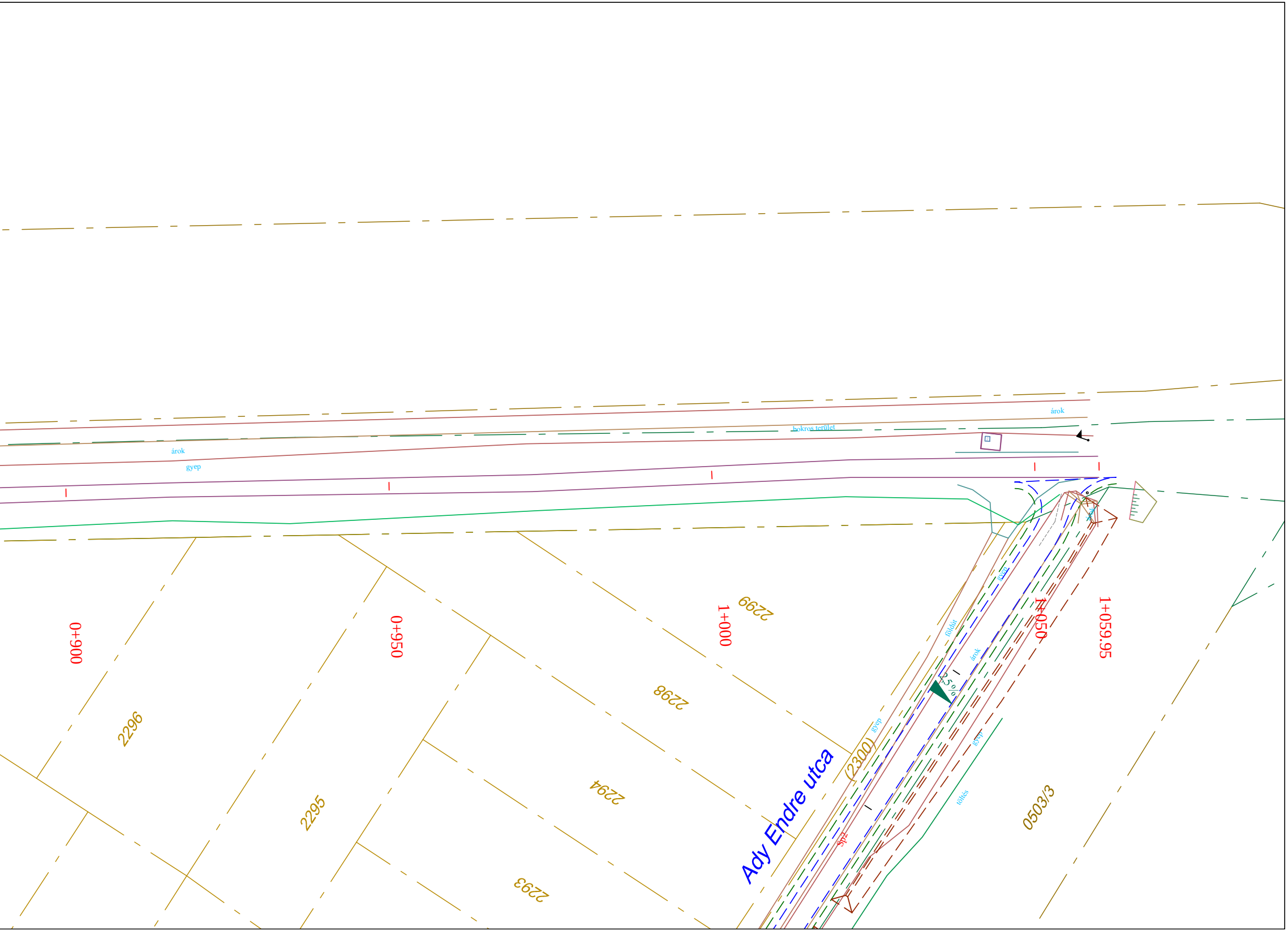
árok
bokros terület
árok
gyep
0+900
0+950
1+000
1+050
1+059.95
2299
2298
2296
2295
2294
2293
(2300)
Ady Endre utca
földút
gyep
árok
árok
2,5 %
gyep
gyep
töltés
Sp2
0503/3

Körös-Road Kft.
5600 Békéscsaba,
Batthyány utca 4.

Létesítmény megnevezése:

**Körösladány,
0477/1 hrsz-ú "Vesszőséri" külterületi
mezőgazdasági bekötőút felújítási terve**

Méretarány: **M=1:500**

Rajzterület:

Dokumentáció megnevezése:

Meglévő állapot helyszínrajz II.

Felelősség:	Szerkesztette:	Tervezte:	Rajzszám:
Név:	Károlyi László	Károlyi László	**03.02**
Jogosultság:	KÉ-T/04-372	KÉ-T/04-372	
Aláírás:			
Dátum:	2017.02.	2017.02.	